



# Prefeitura da Estância Turística de Ibiúna

Estado de São Paulo

**LEI Nº 2337.**

**DE 29 DE OUTUBRO DE 2020.**

“Dispõe sobre denominação de uma via no Bairro Cachoeira, e dá outras providências.”

**JOÃO BENEDICTO DE MELLO NETO**, Prefeito Municipal da Estância Turística de Ibiúna, usando das atribuições que lhe são conferidas por Lei;

**FAZ SABER** que a Câmara Municipal de Ibiúna aprova e, ele sanciona e promulga a seguinte Lei:

**Art. 1º** - Fica denominada como “**RUA MARIA JOSÉ DOS ANJOS DA SILVA**”, a Via localizada no Bairro Cachoeira, com 167,15 (cento e sessenta e sete metros e quinze centímetros) de comprimento por 10,00 (dez metro) de largura, conforme croqui anexo.

**Art. 3º** - Esta Lei entra em vigor na data de sua publicação, revogadas às disposições em contrário.

**PREFEITURA MUNICIPAL DA ESTÂNCIA TURÍSTICA DE IBIÚNA, AOS 29 DE OUTUBRO DE 2020.**


  
**JOÃO BENEDICTO DE MELLO NETO**  
Prefeito do Municipal

Publicada e Registrada na Secretaria da Prefeitura e afixada no local de costume em 29 de outubro de 2020.

  
**JULIANA PRADO SOARES**  
Secretária da Administração



Selo Digital nº: 1155272PV00000012486120R



Para conferir a procedência deste documento efetue a leitura do QR Code impresso ou acesse o endereço eletrônico <https://selodigital.tsp.jus.br>

REPÚBLICA FEDERATIVA DO BRASIL  
REGISTRO CIVIL DAS PESSOAS NATURAIS



**CERTIDÃO DE ÓBITO**  
**MARIA JOSÉ DOS ANJOS DA SILVA**

CPF

177.931.734-49

MATRÍCULA

115527 01 55 2020 4 00087 214 0089423-83

SEXO ☐ FEMININO ☐ COR ☐ PARDAS ☐ ESTADO CIVIL E IDADE ☐ SEPARADA JUDICIALMENTE - - 64 ANOS DE IDADE

NATURALIDADE ☐ BONITO-PE ☐ DOCUMENTO DE IDENTIFICAÇÃO ☐ RG 37321487X ☐ ELEITOR ☐ SIM

FILIAÇÃO E RESIDÊNCIA ☐ JOSÉ BERNARDO DA SILVA e ELETICIA DOS ANJOS DA SILVA

RESIDENTE NA RUA SERRA DA JUREIA, 151, JD IKES, ITAQUAQUECETUBA, SP

DATA E HORA DE FALECIMENTO ☐ VINTE E NOVE DE JUNHO DE DOIS MIL E VINTE - AS 22:37 H ☐ DIA ☐ 29 ☐ MES ☐ 06 ☐ ANO ☐ 2020

LOCAL DE FALECIMENTO ☐ NO HOSPITAL LUZIA DE PINHO MELO, NESTA CIDADE

CAUSA DA MORTE ☐ INSUFICIÊNCIA RESPIRATÓRIA AGUDA, NEOPLASIA MALIGNA DO PULMÃO PRIMÁRIO

SEPULTAMENTO/CREMAÇÃO (município e cemitério, se conhecido) ☐ CEMITÉRIO MORADA DA PAZ, ITAQUAQUECETUBA-SP. ☐ DECLARANTE ☐ LENILDO BATISTA DA SILVA

NOME E NÚMERO DE DOCUMENTO DO MÉDICO QUE ATESTOU O ÓBITO ☐ Dr. DENNIS CAMACHO VILA CRM N° 181591

AVERBAÇÕES/ANOTAÇÕES A ACRESCEER ☐ Registrado no livro - 87, folha - 214V, termo N°89423. Registro lavrado em três de julho de dois mil e vinte (03/07/2020). A extinta era separada judicialmente de pessoa cujo nome o declarante ignora; deixa os filhos: Linaldo, Lenildo e Leandro (maiores); não deixa bens; não deixa testamento; era eleitora. NADA MAIS ME COMEÇA CERTIFICAR.

ANOTAÇÕES DE CADASTRO ☐ SEM INFORMAÇÃO ☐ As anotações de cadastros acima não dispõem a partir da expedição do documento original, quando emitido por meio eletrônico, de qualquer mecanismo para identificação de sua portador.

Ofício Registro Civil das Pessoas Naturais e de Interdições e Tutelas  
Bel. Sebastião Gonçalves da Moura - Oficial  
Município e Comarca de Mogi das Cruzes-SP  
Rua Olegário Pavesi, 188 - Bragança  
CEP: 08720-040 - Fones (11) 4725-3776 e (11) 4789-4773  
Email: [registrocivil@oficial.com.br](mailto:registrocivil@oficial.com.br)


O conteúdo da certidão é verdadeiro. Data: 03/07/2020  
Mogi das Cruzes, SP

ALEXANDRA AMÉLIA DE OLIVEIRA  
ESCRIVÃO

CERTIDÃO Nº 115527-01-55-2020-4-00087-214-0089423-83  
CERTIDÃO DE ÓBITO  
Data de emissão: 03/07/2020

115527-01-55-2020-4-00087-214-0089423-83





TOPOGRAFIA E GEORREFERENCIAMENTO

### MEMORIAL DESCRITIVO PARA DESDOBRIO

Proprietário: **LENILDO BATISTA DA SILVA.**  
Endereço: **Estrada Municipal**  
Bairro: **Cachoeira**  
Município: **Ibiúna, Estado de São Paulo**

#### **DESCRIÇÃO** **Situação Atual:**

**Área Total:**  
**Área: 52.500,00 m<sup>2</sup>**  
**Perímetro: 952,57 m**

Esta descrição tem como ponto de origem, o entroncamento da **Estrada Vicinal Campo Verde de Baixo**, do lado esquerdo para quem vai em direção ao Bairro, com a **Estrada Municipal**, segue pela **Estrada Municipal** numa distância de **616,00 m** do lado direito da **Estrada Municipal** até encontrar-se o denominado "ponto 01" que fica do lado direito para quem da referida **Estrada Municipal** olha o terreno, confrontando com **ESTRADA MUNICIPAL**, deste segue até o ponto 02 com azimute de **101°22'01"** e distância de **43,52 m**; deste segue até o ponto 03 com azimute de **106°16'29"** e distância de **17,38 m**; deste segue até o ponto 04 com azimute de **107°17'02"** e distância de **10,04 m**; deste segue até o ponto 05 com azimute de **109°57'49"** e distância de **50,00 m**; deste segue até o ponto 06 com azimute de **111°51'36"** e distância de **41,42 m**; deste segue até o ponto 07 com azimute de **116°32'33"** e distância de **2,95 m**; deste segue até o ponto 08 com azimute de **123°23'29"** e distância de **4,83 m**; deste segue até o ponto 09 com azimute de **132°20'00"** e distância de **3,70 m**; deste segue até o ponto 10 com azimute de **146°30'26"** e distância de **2,51 m**; deste segue até o ponto 11 com azimute de **158°13'19"** e distância de **2,61 m**; deste segue até o ponto 12 com azimute de **173°03'13"** e distância de **7,85 m**; deste segue até o ponto 13 com azimute de **179°28'55"** e distância de **42,50 m**; deste segue até o ponto 14 com azimute de **174°37'29"** e distância de **11,28 m**; deste segue até o ponto 15 com azimute de **174°37'29"** e distância de **10,89 m**; deste segue até o ponto 16 com azimute de **171°46'42"** e distância de **10,24 m**; deste segue até o ponto 17 com azimute de **171°46'42"** e distância de **10,27 m**; deste segue até o ponto 18 com azimute de **170°53'05"** e distância de **10,07 m**; deste segue até o ponto 19 com azimute de **166°17'31"** e distância de **10,30 m**; deste segue até o ponto 20 com azimute de **161°26'54"** e distância de **10,62 m**; deste segue até o ponto 21 com azimute de **159°19'06"** e distância de **7,72 m**; deste segue até o ponto 22 com azimute de **164°48'09"** e distância de **8,39 m**; deste segue até o ponto 23 com azimute de **171°23'21"** e distância de **10,34 m**; deste segue até o ponto 24 com azimute de **176°37'43"** e distância de **9,72 m**; agora confrontando com **SUCESORES DE NELSON DOURADO LOULA**; deste segue até o ponto 25 com azimute de **254°46'11"** e distância de **100,00 m**; deste segue até o ponto 26 com azimute de **188°53'06"** e distância de **40,00 m**; deste segue até o ponto 27 com azimute de **192°02'17"** e distância de **29,46 m**; agora confrontando com **TSUTOMU KAWAKAMI**; deste segue até o ponto 28 com azimute de **294°17'10"** e distância de **191,17 m**; agora confrontando com **NASSATO OTUBO/SUCESORES DE MOISÉS JOSÉ GODINHO**; deste segue até o





### TOPOGRAFIA E GEORREFERENCIAMENTO

ponto 01 com azimute de  $22^{\circ}21'13''$  e distância de 252,80 m encerrando-se assim o perímetro. O perímetro acima descrito encerra uma área de 54816,29 m<sup>2</sup>.

#### Situação Pretendida:

##### ÁREA "01"

Área: 9.885,42 m<sup>2</sup>

Perímetro: 449,36 m

Esta descrição tem como ponto de origem, o entroncamento da Estrada Vicinal Campo Verde de Baixo, do lado esquerdo para quem vai em direção ao Bairro, com a Estrada Municipal, segue pela Estrada Municipal numa distância de 616,00 m do lado direito da Estrada Municipal até encontrar-se o denominado "ponto 01" que fica do lado direito para quem da referida Estrada Municipal olha o terreno, confrontando com ESTRADA MUNICIPAL, deste segue até o ponto 02 com azimute de  $101^{\circ}22'01''$  e distância de 43,52 m; deste segue até o ponto 03 com azimute de  $106^{\circ}16'29''$  e distância de 17,38 m; agora confrontando com ÁREA 04; deste segue até o ponto 03A com azimute de  $202^{\circ}21'13''$  e distância de 168,36 m; deste segue até o ponto 03B com azimute de  $290^{\circ}35'50''$  e distância de 60,03 m; agora confrontando com NASSATO OTUBO SUCESSOR DE MOISÉS JOSÉ GODINHO; deste segue até o ponto 01 com azimute de  $22^{\circ}21'13''$  e distância de 160,07 m, encerrando-se assim o perímetro. O perímetro acima descrito encerra uma área de 9885,42 m<sup>2</sup>.

##### ÁREA "02"

Área: 6524,66 m<sup>2</sup>

Perímetro: 344,86 m

Inicia-se no ponto 04, confrontando com ESTRADA MUNICIPAL, deste segue até o ponto 05 com azimute de  $109^{\circ}57'49''$  e distância de 50,00; deste segue até o ponto 06 com azimute de  $111^{\circ}51'36''$  e distância de 41,42 m; deste segue até o ponto 07 com azimute de  $116^{\circ}32'33''$  e distância de 2,95 m; deste segue até o ponto 08 com azimute de  $123^{\circ}23'29''$  e distância de 4,83 m; deste segue até o ponto 09 com azimute de  $132^{\circ}20'00''$  e distância de 3,70 m; deste segue até o ponto 10 com azimute de  $146^{\circ}30'26''$  e distância de 2,51 m; deste segue até o ponto 11 com azimute de  $158^{\circ}13'19''$  e distância de 2,61 m; deste segue até o ponto 12 com azimute de  $173^{\circ}03'13''$  e distância de 7,85 m; deste segue até o ponto 13 com azimute de  $179^{\circ}28'55''$  e distância de 42,50; agora confrontando com ÁREA 03; deste segue até o ponto 13A com azimute de  $287^{\circ}48'24''$  e distância de 127,18 m; agora confrontando com ÁREA 04; deste segue até o ponto 04 com azimute de  $22^{\circ}21'13''$  e distância de 59,33 m. encerrando-se assim o perímetro. O perímetro acima descrito encerra uma área de 6524,66 m<sup>2</sup>.

##### ÁREA "03"

Área: 12867,65 m<sup>2</sup>

Perímetro: 481,97 m

Inicia-se no ponto 13 confrontando com ESTRADA MUNICIPAL, deste segue até o ponto 14 com azimute de  $174^{\circ}37'29''$  e distância de 11,28 m; deste segue até o ponto 15 com azimute de  $174^{\circ}37'29''$  e





## TOPOGRAFIA E GEORREFERENCIAMENTO

distância de 10,89 m; deste segue até o ponto 16 com azimute de 171°46'42" e distância de 10,24 m; deste segue até o ponto 17 com azimute de 171°46'42" e distância de 10,27 m; deste segue até o ponto 18 com azimute de 170°53'05" e distância de 10,07 m; deste segue até o ponto 19 com azimute de 166°17'31" e distância de 10,30 m; deste segue até o ponto 20 com azimute de 161°26'54" e distância de 10,62 m; agora confrontando com **ÁREA 04**; deste segue até o ponto 20A com azimute de 274°10'07" e distância de 174,52 m; deste segue até o ponto 13A com azimute de 22°21'13" e distância de 106,60 m; agora confrontando com **ÁREA 02**; deste segue até o ponto 13 com azimute de 107°48'24" e distância de 127,18 m encerrando-se assim o perímetro. O perímetro acima descrito encerra uma área de 12867,65 m<sup>2</sup>.

### **ÁREA "04"**

**Área: 23222,27 m<sup>2</sup>**

**Perímetro: 1068,42 m**

Inicia-se no ponto 20 confrontando com **ESTRADA MUNICIPAL**, deste segue até o ponto 21 com azimute de 159°19'06" e distância de 7,72 m; deste segue até o ponto 22 com azimute de 164°48'09" e distância de 8,39 m; deste segue até o ponto 23 com azimute de 171°23'21" e distância de 10,34 m; deste segue até o ponto 24 com azimute de 176°37'43" e distância de 9,72 m; agora confrontando com **SUCESORES DE NELSON DOURADO LOULA**; deste segue até o ponto 25 com azimute de 254°46'11" e distância de 100,00 m; deste segue até o ponto 26 com azimute de 188°53'06" e distância de 40,00 m; deste segue até o ponto 27 com azimute de 192°02'17" e distância de 29,46 m; agora confrontando com **TSUTOMU KAWAKAMI**; deste segue até o ponto 28 com azimute de 294°17'10" e distância de 191,17 m; agora confrontando com **NASSATO OTUBO SUCESSOR DE MOISÉS JOSÉ GODINHO**; deste segue até o ponto 03B com azimute de 22°21'13" e distância de 92,73 m; agora confrontando com **ÁREA 01**; deste segue até o ponto 03A com azimute de 110°35'50" e distância de 60,03 m; deste segue até o ponto 03 com azimute de 22°21'13" e distância de 168,36 m; agora confrontando com **ESTRADA MUNICIPAL**; deste segue até o ponto 04 com azimute de 107°17'02" e distância de 10,04 m; agora confrontando com **ÁREA 02**; deste segue até o ponto 13A com azimute de 202°21'13" e distância de 59,33 m; agora confrontando com **ÁREA 03**; deste segue até o ponto 20A com azimute de 202°21'13" e distância de 106,60 m; deste segue até o ponto 20 com azimute de 94°10'07" e distância de 174,52 m., encerrando-se assim o perímetro. O perímetro acima descrito encerra uma área de 23222,27 m<sup>2</sup>.

Ibiúna, 14 de setembro de 2020.

**MJR TOPOGRAFIA**

**LTDA:192884430**

**00158**

Assinado de forma digital  
por MJR TOPOGRAFIA

LTDA:19288443000158

Dados: 2020.09.15 10:27:35

-03'00'

**MJR Topografia e Georreferenciamento**


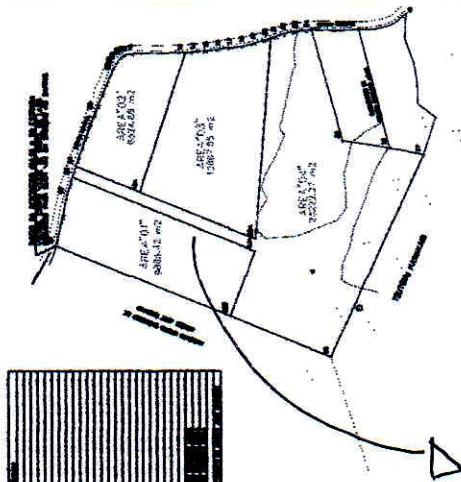

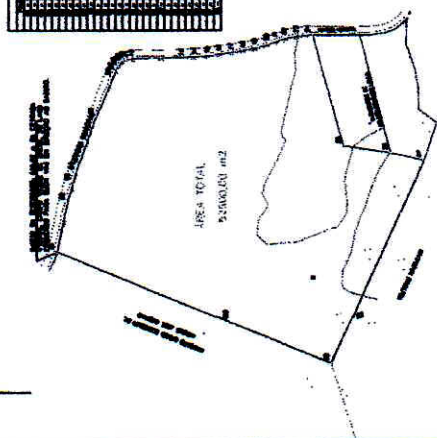
**CNPJ: 19288443/0001-58**

**Resp. Téc. Mauro Elias dos Santos**







**CFT: 30298574845 / Código Credenciamento: FX3**

**MJR TOPOGRAFIA – São Roque – CEP 18132-540**

**[mjrtopografia@gmail.com](mailto:mjrtopografia@gmail.com) – (11) 99282-3790 / (11) 94018-4973**



Quas Raio de Esperança  
denominacao

PROJETO	UNICA	
LEVANTAMENTO PLANIMETRICO		
-OBJETO Levantamento Planimétrico de Divisor -PROJETANTE LENILDO BATISTA DA SILVA -ENDEREÇO ESTRADA MUNICIPAL IBUNA, LOCAL BARRIO CAHOEIRA, IBUNA, S.P. DATA 14/09/2020 ESCRITA 1:2000		PROJETADO POR LENILDO BATISTA DA SILVA
1:200		   
Nota: as 1:200, todas as dimensões são as mesmas, exceto as cotagens, sendo estas dimensionadas em 1:2000.	NBR TOPOGRAFIA LDBA-19384E320015 15	Assinado de forma digital por LDBA DN: cn=LDBA, o=IBUNA, ou=IBUNA, email=ldba@ibuna.sp.gov.br, c=BR LDBA Topografia - Levantamento planimétrico Assinado de forma digital por LDBA DN: cn=LDBA, o=IBUNA, ou=IBUNA, email=ldba@ibuna.sp.gov.br, c=BR Resp. Téc. Marco Dias dos Santos CPF: 20258074945 / NCHA: F12